

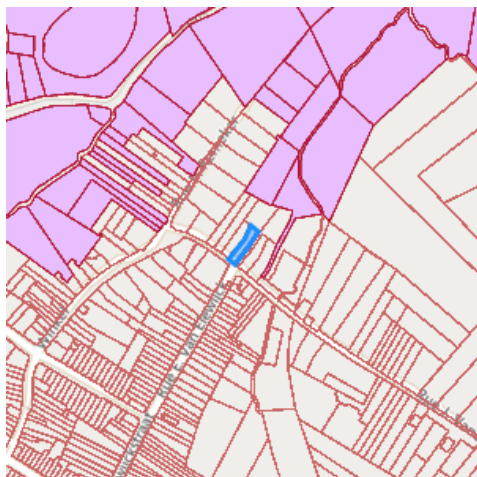
## Recht van voorkoop

### Gegevens opvraging

Ordernummer:	O2026-0675605	Datum opzoeking:	11/06/2026
Referentienummer:	J. Vander Vekenstraat 18, Wemm-1	Zoekdata:	22662B0187/00F000
Datum opzoeking themabestand:	11/06/2026	Perceel:	22662B0187/00F000

### Resultaat opvraging perceel gelegen in Wemmel afdeling WEMMEL 2 AFD, sectie B met perceelnummer 0187/00F000 [22662B0187/00F000]

#### Indicatieve kaartweergave



#### Resultaat

- Geen voorkooprecht van toepassing

#### Legende

- Voorkooprecht van toepassing
- Geen voorkooprecht van toepassing

#### Welke informatie kan u terugvinden in dit uittreksel?

In dit uittreksel worden alle Vlaamse voorkooprechten vermeld. Conventionele voorkooprechten en eventuele federale voorkooprechten vallen buiten het toepassingsgebied van dit uittreksel en moet u opzoeken via andere kanalen.

#### **Datum informatieve vraag**

De datum waarvoor de Vlaamse voorkooprechten opgevraagd worden.

#### **Datum opzoeking themabestand**

De datum waarop het geografisch themabestand 'Vlaamse voorkooprechten' werd nagegaan of er al dan niet Vlaamse voorkooprechten van toepassing zijn op de gevraagde percelen. De resultaten m.b.t voorkooprechten zijn bijgevolg enkel geldig voor deze datum. Deze datum kan maximum 2 jaar terug in de tijd gaan i.v.m. de datum opzoeking themabestand.

#### **Kolommen**

De kolommen type, overzicht, begunstigden, begindatum bekendmaking en prioriteit worden enkel ingevuld indien er een voorkooprecht van toepassing is en de informatie gekend is.

### **Bron vastgoedinfo**

Deze opvraging kwam tot stand in samenwerking met Digitaal Vlaanderen en op basis van het geografisch themabestand 'Vlaamse voorkeurrechten', erkend als authentieke geografische gegevensbron (Decreet van 25 mei 2007 houdende de harmonisering van de procedures van voorkeurrechten (B.S. 24/07/2007) en Besluit van de Vlaamse Regering van 13 juli 2012 tot vaststelling van de datum van inwerkingtreding van het decreet van 25 mei 2007 houdende de harmonisering van de procedures van voorkeurrechten en houdende de erkenning van het geografisch themabestand 'Vlaamse voorkeurrechten' als authentieke geografische gegevensbron (B.S. 10/08/2012)).

---

*Document gegenereerd op basis van de gegevens ontvangen van Digitaal Vlaanderen via de ORIS webservices.*

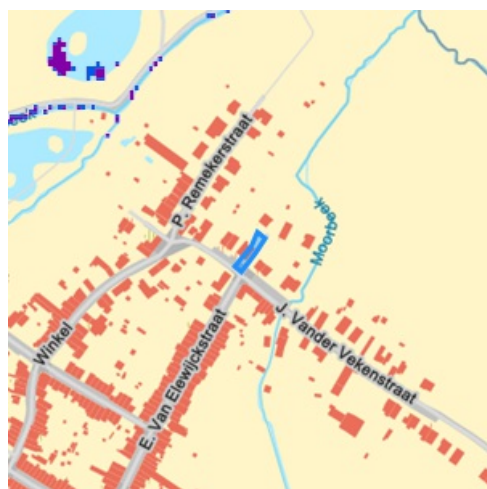
CIB vlaanderen vzw - Kortrijksesteenweg 1005 - 9000 Gent  
0425.043.508 - support@realsmart.be

## Gegevens opvraging

Ordernummer:	O2026-0675608	Datum opzoeking:	11/06/2026
Referentienummer:	J. Vander Vekenstraat 18, Wemm-1	Zoekdata:	22662B0187/00F000
Perceel:	22662B0187/00F000		

## Risicozones overstromingen - kaart 2017

### Indicatieve kaartweergave



### Resultaat

- Controleer of het perceel (gedeeltelijk) ingekleurd is als risicozone voor overstromingen

### Legende

- Nieuwe risicozone
- Bevestigde risicozone
- Geen risico meer

### Welke informatie kan u terugvinden in dit uittreksel?

#### Risicozones overstromingen

Risicozones zoals bepaald in het Koninklijk besluit van 20 september 2017 tot wijziging van het koninklijk besluit van 28 februari 2007 tot afbakening van de risicozones bedoeld in artikel 68-7 van de wet van 25 juni 1992 op de landverzekeringsovereenkomst (met betrekking tot de verzekering tegen natuurrampen).

#### Bron vastgoedinfo

Deze opvraging bevat overheidsinformatie verkregen van de Vlaamse Milieumaatschappij en de Coördinatiecommissie Integraal Waterbeleid, Dokter De Moorstraat 24-26, 9300 Aalst en Digitaal Vlaanderen, Havenlaan 88, 1000 Brussel wat betreft het Grootschalig Referentie Bestand Vlaanderen (GRB).

#### Meer info

[www.integraalwaterbeleid.be](http://www.integraalwaterbeleid.be)  
[www.waterinfo.be/watertoets](http://www.waterinfo.be/watertoets)

# OVERSTROMINGSRAPPORT 11-06-2026

## Identificatie perceel en gebouwen

Gemeente	Wemmel				
Afdeling	2	Sectie	B	Perceelnummer	0187/00F000
Aantal gebouwen op dit perceel	1				
Waterbeheerder(s)	Provincie Vlaams-Brabant				



## Informatie voor het volledige perceel

Parameter	Score
Perceelscore of P-score	C
Gebouwscore of G-score	C
Ligging in Signaalgebied	neen
Ligging in afgebakende oeverzone of afgebakend overstromingsgebied	neen
Ligging in een risicozone voor overstromingen	neen

A: geen overstroming gemodelleerd B: kleine kans op overstromingen onder klimaatverandering C: kleine kans op overstromingen D: middelgrote kans op overstromingen

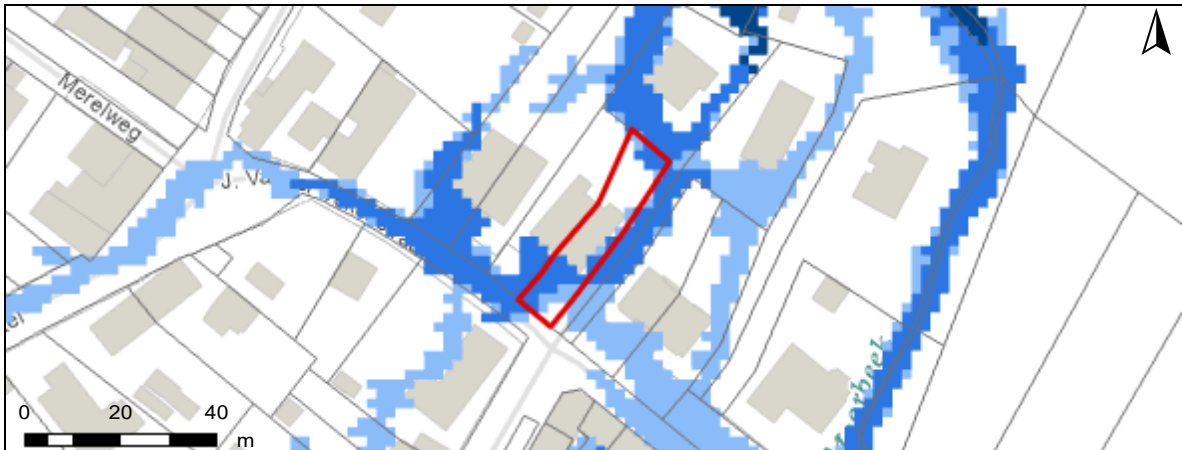
**Te gebruiken symbool voor informatieplicht:** geen verplicht symbool

## Informatie voor de verschillende gebouwen op het perceel

Gebouw ID	Score
7381757	C

# DETAILKAARTEN

Detailkaart Overstromingsgevoelige gebieden pluviaal (door hevige neerslag)



Detailkaart Overstromingsgevoelige gebieden fluviaal (uit waterlopen)



Detailkaart Overstromingsgevoelige gebieden vanuit de zee



## Legende

- A - Geen overstroming gemodelleerd
- B - Kleine kans op overstromingen onder klimaatverandering
- C - Kleine kans op overstromingen
- D - Middelgrote kans op overstromingen

# PERCEELSCORE

Detail overstromingsgevoeligheid perceel te Wemmel, afdeling 2, sectie B met perceelnummer 0187/00F000

Alle scores worden op basis van de overstromingskansen geanalyseerd en vervolgens wordt een score toegekend aan uw woning of perceel.

PERCEELSCORE: C

**Kleine kans op overstromingen**



Intense neerslag  
**Pluviaal**



Vanuit waterlopen  
**Fluviaal**



Kustoverstroming  
**Zee**



A: geen overstroming gemodelleerd B: kleine kans op overstromingen onder klimaatverandering C: kleine kans op overstromingen D: middelgrote kans op overstromingen



# SCORE GEBOUW 7381757

Detail overstromingsgevoeligheid gebouw met ID 7381757

Alle scores worden op basis van de overstromingskansen geanalyseerd en vervolgens wordt een score toegekend aan uw woning of perceel.

GEBOUWSCORE: C

## Kleine kans op overstromingen



Intense neerslag  
Pluviaal



Vanuit waterlopen  
Fluviaal



Kustoverstroming  
Zee



A: geen overstroming gemodelleerd B: kleine kans op overstromingen onder klimaatverandering C: kleine kans op overstromingen D: middelgrote kans op overstromingen



# Risicozones overstromingen m.b.t natuurrampenverzekering

Het perceel te Wemmel, afdeling 2, sectie B met perceelnummer 0187/00F000 bevindt zich niet in een risicozone voor overstromingen.



## Risicozones overstroming

- nieuwe risicozones
- bevestigde risicozones
- geen risico meer

# INFORMATIEPLICHT

---

## Wetgeving informatieplicht

De informatieplicht is opgenomen in art. 1.3.3.3.2 van het waterwetboek ofwel de gecodificeerde decreten betreffende het integraal waterbeleid. De details voor de uitwerking van de informatieplicht zijn opgenomen in hoofdstuk III/1 van het uitvoeringsbesluit watertoets.

## Berekening P-score en G-score

Voor de berekening van de P-score wordt bekeken of er overlap is tussen het perceel en de drie overstromingskaarten.

Voor de berekening van de G-score wordt bekeken of er overlap is tussen één van de gebouwen op het perceel met een minimum oppervlakte van 25m<sup>2</sup> en de drie overstromingskaarten. Er wordt hiervoor een buffer van 1m genomen rond de gebouwen.

Aangezien enkel voor de G-score met een buffer wordt gewerkt, is hiervoor ook overlap mogelijk met de overstromingskaarten buiten het perceel. In dat geval wordt de P-score aangepast naar dezelfde waarde als de G-score.

## Overstromingsrobuust gebouwd?

Uw woning kan zich in overstromingsgevoelig gebied bevinden, maar mogelijks is hier reeds rekening mee gehouden bij het bouwen en heeft u dus overstromingsrobuust gebouwd. In dit geval bestaat de mogelijkheid om een deskundige aan te stellen om uw score te laten aanpassen.

## Signaalgebieden

Voor signaalgebieden geldt er wettelijk gezien geen informatieplicht, maar het is wel aangewezen om dit ook mee op te nemen bij de communicatie. Signaalgebieden zijn nog niet ontwikkelde gebieden met een harde bestemming zoals woongebied, die ook een belangrijke functie kunnen vervullen tijdens overstromingen. Het gaat om gebieden met een mogelijke tegenstrijdigheid tussen de huidige bestemmingsvoorschriften en de belangen van het watersysteem. Voor verschillende van deze gebieden werd beslist om een bouwvrije opgave te voorzien, omdat het risico tijdens overstromingen te groot is.

## Afgebakende oeverzones en afgebakende overstromingsgebieden

Afgebakende oeverzones en overstromingsgebieden zijn in de meeste gevallen afgebakend op niet bebouwbare percelen, maar niet altijd. Het gaat om gebieden waar een recht van voorkoop geldt en waar inrichtingswerken worden voorzien in het kader van het waterbeleid.

## Risicozones overstromingen met betrekking tot de natuurrampenverzekering

Risicozones zoals afgebakend volgens Koninklijk besluit van 20 september 2017 tot wijziging van het koninklijk besluit van 28 februari 2007 tot afbakening van de risicozones met betrekking tot de verzekering tegen natuurrampen in uitvoering van de wet op de landverzekeringsovereenkomst.

## Meer info

[www.integraalwaterbeleid.be](http://www.integraalwaterbeleid.be)

[waterinfo.vlaanderen.be/informatieplicht](http://waterinfo.vlaanderen.be/informatieplicht)

[woningpas.vlaanderen.be](http://woningpas.vlaanderen.be)

## Gegevens opvraging

Ordernummer:	O2026-0675611	Datum opzoeking:	11/06/2026
Referentienummer:	J. Vander Vekenstraat 18, Wemm-1	Zoekdata:	22662B0187/00F000
Perceel:	22662B0187/00F000		

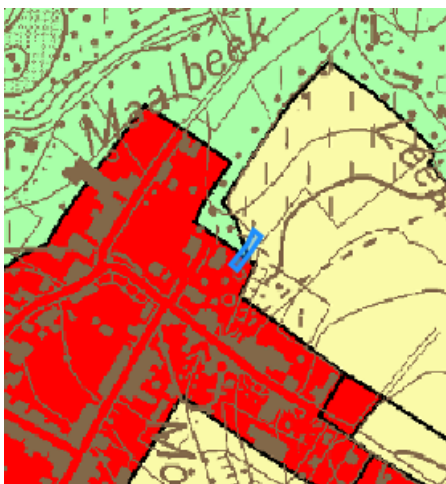
# Informatieaanvraag Gewestinfo en Overheidsplannen

**Resultaat opvraging perceel gelegen in Wemmel afdeling WEMMEL 2 AFD, sectie B met perceelnummer 0187/00F000 [22662B0187/00F000]**

## Gewestplan

Hoofdbestemming (*):	woongebieden
Datum goedkeuring gewestplan:	7/03/1977
Gewestplan:	origineel gewestplan Halle - Vilvoorde - Asse
Categorie:	Wonen

## Indicatieve kaartweergave



## Legende

 0100 - Woongebieden	 0700 - Groengebieden
 0105 - Woonuitbreidingsgebieden	 0701 - Natuurgebieden
 0200 - Gebieden voor gemeenschapsvoorziening en openbaar nut	 0702 - Natuurgebieden met wetenschappelijke waarde of natuurreervaten
 0400 - Recreatiegebieden	 0800 - Bosgebieden
 0401 - Gebieden voor dagrecreatie	 0900 - Agrarische gebieden
 0402 - Gebieden voor verblijfsrecreatie	 0901 - Landschappelijke waardevolle agrarische gebieden
 0410 - Gebieden voor toeristische recreatieparken (TRP)	 1000 - Industriegebieden
 0500 - Parkgebieden	 1100 - Ambachtelijke bedrijven en KMO's
 0600 - Bufferzones	 1700 - Landelijke gebieden

Uitgebreide legende <https://www.realsmart.be/gewestplan.pdf>

## Gewestelijk ruimtelijk uitvoeringsplan

Naam:	Afbakening van het VSGB en aansluitende open ruimtegebieden
Planidentificatienummer:	RUP_02000_212_00124_00001

### Indicatieve kaartweergave



#### Legende

-  Contouren van grondvlakken
-  Contouren van overdrukken (indien geen grondvlak van GewRUP aanwezig, is bestemming op gewestplan ook nog van kracht)
-  Contouren van lijnen

### Watergevoelige Openruimtegebieden (WORG)

Er is geen informatie beschikbaar op het gekozen perceelnummer.

### Indicatieve kaartweergave



#### Legende

-  Contouren van WORG

# Informatieaanvraag overheidsplannen

## Detailplannen

Type dossier: **Gewestplan** Fase: **Besluit tot goedkeuring** Fasedatum: **7/03/1977**

### origineel gewestplan Halle - Vilvoorde - Asse

Plan-ID: cb691b7c-32ed-416d-b173-4d331e75be3e Algplanid: GWP\_02000\_222\_00025\_00001 Categorie: Wonen

Voorschriften: woongebieden

Sociaal oogmerk: Nee Herinterpretatie: Nee Publicatie BS: 15/04/1977

Open DSI-fiche (<https://dsi.omgeving.vlaanderen.be/fiche-detail/c3cb4ade-7e0c-4835-919e-fe013c1971fb>)

## Overzichtsplannen en verordeningen

Type dossier: **Gewestelijke Bouwverordening** Fase: **Besluit tot goedkeuring** Fasedatum: **29/04/1997**

### Algemene bouwverordening inzake wegen voor voetgangersverkeer

Algplanid: BVO\_02000\_231\_00001\_00001 Publicatie BS: 7/05/1997 Herinterpretatie: Nee

Opmerking: de verordening is van toepassing op het grondgebied van het ganse gew est.

Open DSI-fiche (<https://dsi.omgeving.vlaanderen.be/fiche-detail/681cad40-f9bc-48ae-906c-831b18f8e366>)

Type dossier: **Provinciale Stedenbouwkundige Verordening** Fase: **Besluit tot goedkeuring** Fasedatum: **19/12/2012**

### Provinciale stedenbouwkundige verordening met betrekking tot het overvelven van grachten en onbevaarbare waterlopen

Algplanid: SVO\_20001\_233\_00002\_00000 Publicatie BS: 15/01/2013 Herinterpretatie: Nee

Open DSI-fiche (<https://dsi.omgeving.vlaanderen.be/fiche-detail/9b573bd1-972c-4dcf-b812-736d67dbb151>)

Type dossier: **Gemeentelijke Stedenbouwkundige Verordening** Fase: **Besluit tot goedkeuring** Fasedatum: **4/02/2016**

### Algemene Stedenbouwkundige Verordening

Algplanid: SVO\_23102\_233\_00007\_00001 Publicatie BS: 21/03/2016 Herinterpretatie: Ja

Open DSI-fiche (<https://dsi.omgeving.vlaanderen.be/fiche-detail/2951c83a-78b5-464f-9a83-e8be398c22b9>)

Type dossier: **Gewestelijk Ruimtelijk Uitvoeringsplan** Fase: **Besluit tot goedkeuring** Fasedatum: **16/12/2011**

### Afbakening van het VSGB en aansluitende open ruimtegebieden

Algplanid: RUP\_02000\_212\_00124\_00001 Publicatie BS: 2/02/2012 Herinterpretatie: Nee

Open DSI-fiche (<https://dsi.omgeving.vlaanderen.be/fiche-detail/cf4f1055-e9fe-490f-a2b7-278768fc073d>)

Type dossier: **Gewestelijke Stedenbouwkundige Verordening** Fase: **Besluit tot goedkeuring** Fasedatum: **8/07/2005**

### Gewestelijke stedenbouwkundige verordening inzake openluchtrecreatieve verblijven en de inrichting van gebieden voor dergelijke verblijven

Algplanid: SVO\_02000\_233\_00002\_00001 Publicatie BS: 10/08/2005 Herinterpretatie: Nee

Opmerking: de verordening is van toepassing op het grondgebied van het ganse gew est.

Open DSI-fiche (<https://dsi.omgeving.vlaanderen.be/fiche-detail/962f3d60-2042-4335-a136-98a9d6da5e3b>)

Opgeheven Type dossier: **Gewestelijke Stedenbouwkundige Verordening** Fase: **Besluit tot goedkeuring** Fasedatum: **5/07/2013**

### OPGEHEVEN: Gewestelijke stedenbouwkundige verordening inzake hemelwaterputten, infiltratievoorzieningen, buffervoorzieningen en gescheiden lozing van afvalwater en hemelwater

Algplanid: SVO\_02000\_233\_00004\_00001 Publicatie BS: 8/10/2013 Herinterpretatie: Nee

Opmerking: de verordening is van toepassing op het grondgebied van het ganse gew est.

Open DSI-fiche (<https://dsi.omgeving.vlaanderen.be/fiche-detail/5bc7ca95-7d3f-4bf6-9e10-980050de8010>)

Type dossier: **Gewestelijke Stedenbouwkundige Verordening** Fase: **Besluit tot goedkeuring** Fasedatum: **10/02/2023**

### Gewestelijke stedenbouwkundige verordening inzake hemelwater

Algplanid: SVO\_02000\_233\_00006\_00001 Publicatie BS: 21/06/2023 Herinterpretatie: Nee

Opmerking: de verordening is van toepassing op het grondgebied van het ganse gew est.

Open DSI-fiche (<https://dsi.omgeving.vlaanderen.be/fiche-detail/f91466b7-3ba6-45d4-a101-ccca7b1ebc58>)

Type dossier: **Provinciale Stedenbouwkundige Verordening** Fase: **Definitieve vaststelling** Fasedatum: **26/09/2023**

### Provinciale verordening hemelwater

Algplanid: SVO\_20001\_233\_22001\_00001 Herinterpretatie: Nee

Open DSI-fiche (<https://dsi.omgeving.vlaanderen.be/fiche-detail/9d001716-fad7-47d5-9216-5febad4308c8>)

Type dossier: Gewestelijke Stedenbouwkundige Verordening

Fase: Besluit tot goedkeuring

Fasedatum: 9/06/2017

### Gewestelijke stedenbouwkundige verordening inzake breedband

Algplanid: SVO\_02000\_233\_00005\_00001 Publicatie BS: 11/07/2017 Herinterpretatie: Nee

Opmerking: de verordening is van toepassing op het grondgebied van het ganse gew est.

Open DSI-fiche (<https://dsi.omgeving.vlaanderen.be/fiche-detail/d84cebac-a259-458b-9562-a212e87a3359>)

---

Type dossier: Gewestplan

Fase: Besluit tot goedkeuring

Fasedatum: 7/03/1977

### origineel gewestplan Halle - Vilvoorde - Asse

Algplanid: GWP\_02000\_222\_00025\_00001 Publicatie BS: 15/04/1977 Herinterpretatie: Nee

Open DSI-fiche (<https://dsi.omgeving.vlaanderen.be/fiche-detail/c3cb4ade-7e0c-4835-919e-fe013c1971fb>)

---

Type dossier: Gewestelijke Stedenbouwkundige Verordening

Fase: Besluit tot goedkeuring

Fasedatum: 5/06/2009

### Gewestelijke stedenbouwkundige verordening inzake toegankelijkheid

Algplanid: SVO\_02000\_233\_00003\_00001 Publicatie BS: 2/09/2009 Herinterpretatie: Nee

Opmerking: de verordening is van toepassing op het grondgebied van het ganse gew est.

Open DSI-fiche (<https://dsi.omgeving.vlaanderen.be/fiche-detail/b01e664a-c9f9-4c29-8bf2-d5b433fd9f01>)

---

Type dossier: Gewestelijke Stedenbouwkundige Verordening

Fase: Besluit tot goedkeuring

Fasedatum: 12/05/2023

### Besluit van de Vlaamse Regering tot vaststelling van een gewestelijke stedenbouwkundige verordening voor publiciteitsinrichtingen, tot wijziging van het besluit van de Vlaamse Regering van 5 juni 2009 tot vaststelling van een gewestelijke stedenbouwkundige verordening inzake toegankelijkheid en het besluit van de Vlaamse Regering van 16 juli 2010 tot bepaling van stedenbouwkundige handelingen waarvoor geen omgevingsvergunning nodig is en tot opheffing van diverse besluiten

Algplanid: SVO\_02000\_233\_00007\_00001 Publicatie BS: 10/10/2023 Herinterpretatie: Nee

Opmerking: de verordening is van toepassing op het grondgebied van het ganse gew est.

Open DSI-fiche (<https://dsi.omgeving.vlaanderen.be/fiche-detail/8629599a-e3e6-48eb-82de-9ded6a3fd847>)

---

## Welke informatie kan u terugvinden in dit uittreksel?

### **Gewestplan**

De Gewestplannen werden opgesteld in uitvoering van Wet op Ruimtelijke Ordening en de Stedenbouw van 1962 en worden op zich sinds 2002 niet meer gewijzigd. Het gewestplan is enkel nog van kracht is op die plekken waar het niet vervangen is door een nieuwer plan. Na 2000 zijn de bestemmingen van het gewestplan op vele plekken gewijzigd door de opmaak van 'ruimtelijke uitvoeringsplannen' (RUP'S). Het gewestplan geeft dus vaak niet de volledige juridische plancontext weer op een plek. Het gaat niet noodzakelijk om de meest actuele stedenbouwkundige bestemming. Dat is enkel het geval wanneer de bestemming sinds de gewestplannen niet meer is gewijzigd. De informatie in de kaarten heeft louter informatieve waarde en geen juridisch bindende kracht. Noteer tot slot dat indien het gebied door de Vlaamse regering is aangeduid als watergevoelig openruimtegebied (die info vindt u terug op de laatste kaart in dit rapport) de bestemming sowieso daardoor is 'overschreven'. De meest recente bestemming is dan die van 'watergevoelig openruimtegebied'.

### **Watergevoelige openruimtegebieden (WORG)**

Om Vlaanderen beter te beschermen, wil de Vlaamse Regering het waterbergend vermogen van bepaalde watergevoelige gebieden vrijwaren en voldoende ruimte voorzien voor water. Deze gebieden worden herbestemd naar een openruimtefunctie via een ruimtelijk uitvoeringsplan (RUP) of door aanduiding als watergevoelig openruimtegebied (WORG). Binnen deze gebieden worden enkel nog openruimtefuncties toegestaan zoals landbouw, natuur en bos.

### **Informatieaanvraag overheidsplannen**

De informatie over DSI-plannen in dit uittreksel is aanvullend en informatief. Hier kan u plannen terugvinden zoals ruimtelijke uitvoeringsplannen, plannen van aanleg, rooilijnplannen, onteigeningsplannen en verordeningen die voor het perceel relevant kunnen zijn. Per plan tonen we, voor zover beschikbaar, onder meer de naam van het plan, het type dossier, de fase of status, de relevante data, eventuele publicatiegegevens in het Belgisch Staatsblad en een link naar de DSI-fiche. Opgeheven plannen worden ook als dusdanig aangeduid. Deze informatie helpt u om sneller zicht te krijgen op de ruimtelijke plancontext, maar vervangt geen inhoudelijke of juridische beoordeling van de geldende plannen. Voor de definitieve en meest volledige planologische toestand neemt u best contact op met de bevoegde overheid of de gemeente.

### **Gewestelijk Ruimtelijk Uitvoeringsplan**

Een ruimtelijk uitvoeringsplan heeft uitvoering aan een ruimtelijk structuurplan. Het heeft een verordende waarde voor alle overheidsbeslissing. Het Vlaams gewest maakt gewestelijke ruimtelijke uitvoeringsplannen op. Ook provincies en gemeenten maken ruimtelijke uitvoeringsplannen op. Raadpleeg de gemeente of provincie voor een overzicht van de plannen op hun grondgebied.

### **Belangrijke Noot**

Wilt u weten welke bestemming geldt op een bepaald perceel, dan vraagt u dit best na bij de gemeente. Zij hebben een overzicht van alle geldende plannen (ruimtelijke uitvoeringsplannen van gewest, provincie of gemeente, maar ook bijzonder plannen van aanleg) die het gewestplan intussen mogelijks hebben vervangen.

Meer info: [omgeving.vlaanderen.be](http://omgeving.vlaanderen.be)

\* Indien het perceel ingetekend is met meerdere bestemmingen, kan u de andere bestemmingen via de legende afleiden.

## **Bron vastgoedinfo**

Deze opvraging bevat overheidsinformatie verkregen van Departement Omgeving, Koning Albert II-Laan 20 bus 8, 1210 Brussel, namens het Vlaams Gewest en Digitaal Vlaanderen, Havenlaan 88, 1000 Brussel wat betreft het Grootschalig Referentie Bestand Vlaanderen (GRB).

*Document gegenereerd op basis van de gegevens ontvangen van Departement Omgeving via de ORIS webservices.*

CIB vlaanderen vzw - Kortrijksesteenweg 1005 - 9000 Gent  
0425.043.508 - [support@realsmart.be](mailto:support@realsmart.be)

## Gegevens opvraging

Ordernummer:	O2026-0675603	Datum opzoeking:	11/06/2026
Referentienummer:	J. Vander Vekenstraat 18, Wemm-1	Zoekdata:	22662B0187/00F000
Perceel:	22662B0187/00F000		

## Resultaat opvraging perceel gelegen in Wemmel afdeling WEMMEL 2 AFD, sectie B met perceelnummer 0187/00F000 [22662B0187/00F000]

### Informatievraag: Beschermd onroerend erfgoed (Met juridische gevolgen)

#### Indicatieve kaartweergave



#### Resultaat

- Het onroerend goed is geen beschermd onroerend erfgoed

#### Legende

Cultuurhistorische landschappen	Monumenten
Archeologische sites	Overgangszones
Stads- en dorpsgezichten	

### Informatievraag: Vastgestelde inventaris onroerend erfgoed (Met juridische gevolgen)

#### Indicatieve kaartweergave



#### Resultaat

- Het onroerend goed is niet opgenomen in een vastgestelde inventaris

#### Legende

Landschapsatlas	Archeologische zones
Landschapelijk erfgoed	Bouwkundig erfgoed

### Informatievraag: Erfgoedlandschap (Met juridische gevolgen)

#### Indicatieve kaartweergave



#### Resultaat

- Het onroerend goed is niet opgenomen in het erfgoedlandschap

#### Legende

-  Landschapelijk erfgoed

### Informatievraag: Unesco werelderfgoed (Met juridische gevolgen)

#### Indicatieve kaartweergave



#### Resultaat

- Het onroerend goed is niet opgenomen in de Unesco Werelderfgoedlijst

#### Legende

-  Bufferzones
-  Kernzones

### Informatievraag: Gebieden geen archeologie (Met juridische gevolgen)

#### Indicatieve kaartweergave



#### Resultaat

- Het onroerend erfgoed is niet opgenomen in gebieden waar geen archeologisch erfgoed te verwachten valt

#### Legende

-  Gewestelijk
-  Gemeentelijk

## Informatievraag: Erfgoed plannen (Met juridische gevolgen)

### Indicatieve kaartweergave



#### Resultaat

- Het onroerend goed heeft geen erfgoed plannen

#### Legende

-  Beheersplannen
-  Onroerenderfgoedrichtplannen

## Informatievraag: Wetenschappelijke inventaris onroerend erfgoed (Aanvullend overzicht)

### Indicatieve kaartweergave



#### Resultaat

- Het onroerend goed is niet opgenomen in een wetenschappelijke inventaris

#### Legende

-  Archeologische erfgoed elementen
-  Archeologische erfgoed gehelen
-  Bouwkundig erfgoed elementen
-  Landschappelijk erfgoed elementen
-  Landschappelijk erfgoed gehelen

## Informatievraag: Archeologienota's (Aanvullend overzicht)

### Indicatieve kaartweergave



#### Resultaat

- Het onroerend goed heeft geen goedgekeurde archeologienota's

#### Legende

-  Archeologienota's

## Informatievraag: Eindverslag archeologie (Aanvullend overzicht)

### Indicatieve kaartweergave



#### Resultaat

- Het onroerend goed heeft geen eindverslagen van archeologisch onderzoek

#### Legende

 Eindverslag archeologie

## Welke informatie kan u terugvinden in dit uittreksel?

### **Beschermd onroerend erfgoed**

De minister bevoegd voor onroerend erfgoed kan een goed beschermen als het door de erfgoedwaarden van algemeen belang is. Het moet minimaal in de staat blijven waarin het zich bevond op het moment van de bescherming.

Is het onroerend goed beschermd, dan gelden er verschillende specifieke juridische (per monument, stads- of dorpsgezicht of cultuurhistorisch landschap) gevolgen om het behoud ervan te garanderen. Bovendien kan je beroep doen op verschillende vormen van financiële ondersteuning.

Er zijn vier mogelijke vormen van bescherming: een beschermd monument, een beschermd cultuurhistorisch landschap, een beschermd stads- of dorpsgezicht en een beschermde archeologische site. Binnen elk van deze statuten is het mogelijk om een overgangszone in te stellen. Zo'n zone ondersteunt de erfgoedwaarden van het beschermde goed.

### **Vastgesteld onroerend erfgoed**

De vaststelling van een inventaris is één van de instrumenten die de Vlaamse overheid kan inzetten om onroerend erfgoed te behouden. Hiermee bevestigt de bevoegde minister dat alle erfgoeditems op een vastgestelde lijst erfgoedwaarde bezitten en nog altijd bewaard zijn. Bij een vastgesteld item moet de overheid, eigenaar of beheerder rekening houden met rechtsgevolgen. De rechtsgevolgen zijn minder uitgebreid dan bij een beschermd erfgoed. Bovendien gelden voor alle vastgesteld bouwkundig en landschappelijk erfgoed in Vlaanderen eenzelfde set rechtsgevolgen.

Het onroerenderfgoeddecreet voorziet bevoegdheid voor steden en gemeenten voor het inventariseren van bouwkundig en landschappelijk erfgoed. De Vlaamse overheid inventariseert het archeologisch erfgoed, varend erfgoed en de landschappelijke gehelen (Landschapsatlas).

### **Erfgoedlandschap**

Anders dan bij een bescherming of vaststelling van een onroerend goed verloopt de procedure van een erfgoedlandschap via de regelgeving Ruimtelijke Ordening. Als er voor een gebied een RUP wordt opgemaakt, kan de plannende overheid (gemeente, provincie of Vlaanderen) ervoor kiezen om hier ook een erfgoedlandschap in af te bakenen. Zo kunnen er stedenbouwkundige voorschriften gekoppeld worden aan het erfgoedlandschap waarmee ingezet wordt op erfgoedzorg. Wordt je goed erfgoedlandschap, moet je rekening houden met zorgplicht.

### **Unesco werelderfgoed**

De Werelderfgoedconventie van 1972 betracht cultureel en natuurlijk erfgoed dat van unieke en universele waarde is voor de mensheid, te bewaren en te ontsluiten voor toekomstige generaties. Meer dan 190 lidstaten hebben deze Conventie ondertekend. België is sinds 1996 ook partij bij het Werelderfgoedverdrag. Zowel cultureel als natuurlijk erfgoed, als erfgoed dat daarvan een gecombineerde vorm is, kan voor de Werelderfgoedlijst worden voorgedragen. Vlaanderen telt momenteel zeven beschermingen op de Werelderfgoedlijst: een serie van 13 begijnhoven en van 26 belforten, het atelier Plantin-Moretus, de woning Giuette, de volledige Brugse binnenstad, het Zoniënwoud, de Wortel-Kolonie en begraafplaatsen en herdenkingsites van WO I.

### **Gebieden geen archeologie**

De kaart wordt sinds 2016 periodiek vastgesteld door het agentschap. Op die manier kunnen percelen of gebieden die beantwoorden aan de criteria voor opname op korte termijn op de kaart opgenomen worden. Dit geeft bouwheren, verkavelaars en ontwikkelaars met plannen voor dergelijke percelen de mogelijkheid om vrijgesteld te worden van een archeologisch vooronderzoek, zonder vertraging en bijkomende kosten.

### **Plannen**

Een goedgekeurd beheersplan legt geen actieve verplichtingen op. Het is en blijft een geconcretiseerde beheersvisie voor een erfgoedplaats. Toch heeft het document in zekere mate een 'dwingend' kader waarbinnen je moet blijven: als je werken wil uitvoeren, moeten ze stroken met de beheersdoelstellingen uit het beheersplan. Zijn de beheersdoelstellingen niet meer passend, dan kan je een aanpassing van het beheersplan aanvragen of een nieuw beheersplan opmaken. De geldigheidsduur van een plan is 24 jaar. In bepaalde gevallen heb je een goedgekeurd beheersplan nodig om een erfgoedpremie aan te vragen.

### **Geïventariseerd wetenschappelijk onroerend erfgoed**

Het agentschap Onroerend Erfgoed heeft de expliciete opdracht om al het waardevolle onroerend erfgoed in Vlaanderen te inventariseren. Door de jaren heen zijn er meerdere wetenschappelijke inventarissen opgemaakt over bouwkundig, landschappelijk en archeologisch erfgoed.

Geïventariseerd onroerend erfgoed is opgenomen in een wetenschappelijke inventaris. Zo'n opname heeft geen rechtsgevolgen. Het goed wordt enkel beschreven en gedocumenteerd.

### **Archeologienota's en nota's**

Een bouwheer is in bepaalde gevallen verplicht om een archeologienota toe te voegen aan een vergunningsaanvraag. Hij stelt daarvoor een erkend archeoloog aan om een archeologisch vooronderzoek uit te voeren en een archeologienota op te stellen. Of je verplicht bent een archeologienota toe te voegen aan je vergunningsaanvraag is onder meer afhankelijk van: oppervlakte perceel en bodemingreep, ruimtelijke bestemming van perceel en of het terrein zich situeert in een beschermde archeologische site, in een vastgestelde archeologische zone of in een gebied waar geen archeologisch erfgoed te verwachten valt.

### **Eindverslag archeologisch onderzoek**

Bij bouw- of verkavelingsprojecten maakt een erkend archeoloog verschillende verslagen op om archeologisch erfgoed te documenteren. De bouwheer moet aangeven of er archeologisch erfgoed op het terrein wordt verwacht en hoe hiermee zal worden omgegaan. Een vooronderzoek resulteert in een archeologienota of een nota bij een uitgesteld vooronderzoek. Als uit het vooronderzoek blijkt dat een archeologische site verder onderzocht moet worden, volgt een opgraving, uitgevoerd door een erkend archeoloog. Binnen twee maanden na het veldwerk maakt de archeoloog een archeologierapport met voorlopige bevindingen, dat aantoont dat het werk op het terrein is voltooid en de bouwwerkzaamheden kunnen beginnen. Het definitieve eindverslag, met alle onderzoeksresultaten, wordt binnen twee jaar na de opgraving bezorgd.

### **Wetgeving**

Decreet van 12 juli 2013 betreffende het onroerend erfgoed, gewijzigd bij het decreet van 4 april 2014 (Belgisch Staatsblad 17 oktober 2013 en 15 april 2014). Besluit van de Vlaamse Regering betreffende de uitvoering van het Onroerenderfgoeddecreet van 12 juli 2013.

### **Meer info**

[www.onroerenderfgoed.be](http://www.onroerenderfgoed.be)

### **Bron vastgoedinfo**

Deze opvraging bevat overheidsinformatie verkregen van het Agentschap Onroerend Erfgoed, Koning Albert-II-Laan 19, bus 5, 1210 Brussel en Digitaal Vlaanderen, Havenlaan 88, 1000 Brussel wat betreft het Grootchalig Referentie Bestand Vlaanderen (GRB).

*Document gegenereerd op basis van de gegevens ontvangen van het Agentschap Onroerend erfgoed via de ORIS webservices.*

CIB vlaanderen vzw - Kortrijksesteenweg 1005 - 9000 Gent  
0425.043.508 - support@realsmart.be

## Gegevens opvraging

Ordernummer:	O2026-0675604	Datum opzoeking:	11/06/2026
Referentienummer:	J. Vander Vekenstraat 18, Wemm-1	Zoekdata:	22662B0187/00F000
Perceel:	22662B0187/00F000		

## Resultaat opvraging perceel gelegen in Wemmel afdeling WEMMEL 2 AFD, sectie B met perceelnummer 0187/00F000 [22662B0187/00F000]

### Indicatieve kaartweergave



### Resultaat

- Op deze locatie werden er geen entiteiten gevonden die zijn opgenomen in het register van herstellvorderingen.

### Woningkwaliteit

De wet zegt dat iedereen recht heeft op menswaardig wonen. Een gezonde woning met een minimum aan comfort is immers een belangrijke voorwaarde voor een goede levenskwaliteit. Elke woning in Vlaanderen moet daarom voldoen aan een aantal minimumnormen op het vlak van veiligheid, gezondheid en basiscomfort. Die woningkwaliteitsnormen liggen vast in de Vlaamse Codex Wonen.

Wie een verkrotte woning verhuurt, te huur stelt of ter beschikking stelt, maakt zich schuldig aan krotverhuur en dat is een misdrijf waar zware straffen op staan. Het parket kan de verhuurder daarvoor vervolgen.

Het register van herstellvorderingen verzamelt alle panden waarvoor door de wooninspecteur in het kader van de strafrechtelijke procedure inzake woningkwaliteitshandhaving een herstellvordering werd opgesteld en waarvoor nog niet werd vastgesteld dat deze herstellvordering uitgevoerd werd. Dit register is te onderscheiden van de inventaris van ongeschikte en onbewoonbare woningen, dewelke enkel woningen bevat die ongeschikt of ongeschikt en onbewoonbaar verklaard zijn via een besluit.

U leest meer over herstellvorderingen op de pagina "[De strafrechtelijke procedure van de Vlaamse wooninspectie?](#)"

### Bron Wonen Vlaanderen

Deze opvraging kwam tot stand in samenwerking met Wonen Vlaanderen en op basis van het Vlaams Loket Woningkwaliteit en het Register van herstellvorderingen.

---

*Document gegenereerd op basis van de gegevens ontvangen van Wonen Vlaanderen via de ORIS webservices.*

CIB vlaanderen vzw - Kortrijksesteenweg 1005 - 9000 Gent  
0425.043.508 - support@realsmart.be